

Bilan D'ACTIVITÉ

2

0

2

4



BASSIN DE THAU

Entre Terre et Lague



ILS NOUS SOUTIENNENT



SOMMAIRE

Le CPIE Bassin de Thau

Présentation.....	8
Le public cible en 2024	10
Un pilotage collectif au service du projet associatif.....	12
Les adhérents	12
Le socle commun de nos actions	14
Participation aux outils de gestion.....	16

Sensibiliser et éduquer les publics

Notre démarche pédagogique	18
Autour de l'eau : le SAGE des enfants.....	20
Assiette assiette : « Raconte-moi ton histoire »	22
Ancre des savoirs	24
Sous les ailes des capitelles.....	26
Aires éducatives.....	28
TicToc Thau & Bulles d'OcciJeunes	30
Prenez l'air	32
Évènements phares en 2024	34
Une belle année pour la Guinguette Volante.....	36

Accompagner les territoires Agriculture durable

Paniers de Thau, et Cap sur mon panier.....	38
Faciliter l'action commune sur le territoire	40
Démarches d'accompagnement des acteurs locaux.....	42

Observer et protéger la biodiversité mer & littoral / la biodiversité terre

Sentinelles de la mer Occitanie	44
Réseau ALIEN Occitanie	46
Écogestes Méditerranée Occitanie	48
Programmes biodiversité terrestre.....	48
Les Atlas de la Biodiversité Communale	52

Former les acteurs

Partage et transfert de compétences.....	54
--	----

Concevoir et partager les ressources

Conceptions pédagogiques et diffusion	56
Communication web et relations presse.....	58

L'équipe interne coordonne les projets initiés et réalisés par ses structures membres. Les salariés réalisent également des missions d'accompagnement, d'expertise et d'animation en soutien aux membres sur différents projets.

Diagramme de l'organigramme de l'association Bassin de Thau. Le logo de l'association est en haut à gauche. Au centre, une ligne horizontale verte relie Thomas Pesnel et Anastasia Deneux. À droite de cette ligne, une ligne verticale verte descend et se divise en deux branches horizontales, chacune reliant à une personne. En haut à droite, une ligne horizontale verte relie Marion Sourd et Pauline Constantin. En bas à droite, une ligne horizontale verte relie Hélène Chaty.

Bassin de Thau
Entre Terre et Lagune

Thomas Pesnel
Graphiste et Chargé de communication

Anastasia Deneux
Communication institutionnelle

Marion Sourd
Co-directrice

Pauline Constantin
Co-directrice

Hélène Chaty
Assistante de direction

Sont missionnés :
GEO2A : Gestion administrative et financière

Consileo :
Expert comptable

Axiom Audit : Commissariat aux comptes

[illegible]

4 900
Heures de bénévolat en 2024

**18 structures sont membres
du réseau CPIE Bassin de
Thau en 2024 :**

ADENA, Cap au Large, Cépralmar, La Clé des Arts, CIVAM Racines 34, Compagnie de l'Empreinte, Coopérative des 5 Ports, The Lost Compass, FAB'LIM, Comité Régional des Pêches Maritimes et des élevages Marins Occitanie (CRPMEM), CoSciences, Kimiyo, LPO Occitanie délégation territoriale Hérault, Magma, Odyssee Plongée, Peau-Bleue, Prud'homie de l'étang de Thau, Scopie.

Les partenaires en façade Occitanie :



PRÉAMBULE

Cap sur 2024 : un nouvel équipage à bord du navire CPIE !

L'année 2024 a soufflé un vent de changement sur le pont du CPIE mais pas de capitaine ni de cap, grâce aux membres du réseau et au conseil d'administration particulièrement impliqué cette année.. Plusieurs membres d'équipage ont hissé les voiles vers de nouveaux rivages : en début d'année, Mundhi-Ling Gunawan, capitaine des projets de solidarité et d'alimentation, et Julian Le Viol, timonier du pôle biodiversité, Elina Marguet, du pôle mer, ont quitté le navire pour explorer de nouvelles routes, tant personnelles que professionnelles. Toute l'équipe les salue avec gratitude pour la richesse de leur navigation à nos côtés.

Mais chaque départ laisse place à de nouveaux marins, et trois recrues ont embarqué à bord du CPIE Bassin de Thau pour maintenir le cap sur les nombreuses missions du navire : Erwan Le Behec à la barre des projets Mer, Anastasia Deneux à la coordination des voiles communication et réseaux, et Léa Duart en manœuvre sur les événements et la transition du littoral.

À la barre, un nouveau commandement de bord a également touché la cabine de pilotage avec le départ du duo de direction courant 2024. Après neuf années à bord, Adeline Rimpler, d'abord à la boussole administrative puis directrice adjointe, laisse dans son sillage une trace durable grâce à sa gestion rigoureuse, sa sérénité à la barre et son sens aigu de l'organisation. Un immense merci à elle. Jérôme Papérou, capitaine en titre depuis 2023, a quant à lui choisi de jeter l'ancre dans une vie plus rurale, toujours en Occitanie, mais sans quitter la flotte des CPIE : il devient second du navire du Rouergue.

Pour poursuivre la traversée, le gouvernail est désormais tenu à deux mains, avec une co-direction confiée à deux commandantes expérimentées : Pauline Constantin, issue du bord puisqu'elle était déjà responsable des pôles Mer et Éducation jeunesse, et Marion Sourd, ancienne capitaine des Ateliers Ludosophiques, une association d'éducation populaire spécialisée dans la ludopédagogie.

Toujours dans la grande famille des CPIE, Soraya Perchec, vigie

attentive des projets écotourisme et de biodiversité, a quitté notre embarcation après deux ans d'alternance suivis d'un CDD de 18 mois, pour poursuivre son parcours sur le navire des Causses Méridionaux. Elle laisse sa place à Morgan Le Ny, marin chevronné du réseau, venant tout droit de l'équipage de Kimiyo.

Autre renfort à bord : Johanna Gendry, issue également d'un autre CPIE, a rejoint le pont à la rentrée en tant que cheffe des programmes Éducation jeunesse. En parallèle, Charline Felices, notre coordinatrice pédagogique, a mis le cap sur un nouveau continent, la Guyane, pour un projet de vie et de travail. Elle est remplacée temporairement par Emma Rozis.

Comme à son habitude, le navire CPIE a aussi accueilli de jeunes matelots volontaires et stagiaires : Ninon, Lou, Quentin et Romain ont embarqué pour une aventure riche en apprentissages et en partage.

Le large a aussi vu évoluer la composition de notre flotte en réseau : le CRCM, équipage historique représentant les conchyliculteurs, a quitté le navire au cours de l'été. Il a été remplacé par un nouvel équipage engagé dans la médiation scientifique auprès des publics éloignés : The Lost Compass. Nos membres sont les voiles et les rames de notre navire et, par leur implication au conseil d'administration, notre boussole.

Grâce à eux, aux membres du conseil d'administration et à leur investissement constant, près de 5000 heures de bénévolat sont offertes chaque année au CPIE pour voguer collectivement vers la transition écologique et solidaire !



Présentation

Un réseau d'organisations et de citoyens, œuvrant à la prise en compte de la transition écologique par les acteurs du territoire.

La transition écologique et solidaire concerne tous les territoires et tous les acteurs : particuliers, professionnels, privés, publics, associatifs... Sur Thau, **le réseau CPIE BT**, constitué dès 2006, regroupe **18 structures, 2 966 adhérents et 89 professionnels**.

Il a vocation, sur son territoire qui s'étend du Bassin de Thau à la façade littorale d'Occitanie, à :

- Renforcer la puissance d'action en faveur de la transition écologique des acteurs du territoire.
- Faire de ce territoire un tremplin vers des innovations écologiques et solidaires.
- Accompagner les pouvoirs publics dans leurs prises de décisions.
- Initier et réaliser des projets collectifs ambitieux et innovants pour un développement durable du territoire.
- Coordonner, professionnaliser et développer le rayonnement des membres du réseau CPIE Bassin de Thau.

Pour réaliser ses missions, l'association met en œuvre **différents types d'actions** :

La sensibilisation et l'éducation de tous les publics au développement durable : animations pédagogiques, écotourisme, événementiels, ...

L'accompagnement des territoires : animation de la concertation territoriale, démarche participatives, accompagnement des initiatives des collectivités, et des citoyens.

L'observation et la protection de la biodiversité (terre et mer) : coordination d'études en sciences participatives, plaisance durable, plantes exotiques envahissantes, trame verte et bleue, Atlas de Biodiversité communaux...

La conception et le partage de ressources : créations et diffusion d'outils pédagogiques et expertise en communication.

La formation des acteurs : capitalisation et transmission de connaissances par la réalisation de formations qualifiantes.

La mise en réseau d'acteurs : mutualiser et faire coopérer notre réseau pour développer des actions innovantes.

Le Label CPIE

Les CPIE sont des associations labellisées qui agissent sur leurs territoires pour que **les personnes et les organisations (collectivités, associations, entreprises)** prennent en compte les questions environnementales dans leurs décisions, leurs projets et leurs comportements, en faveur d'un développement durable. **Profondément ancrés au cœur des territoires**, les CPIE sont 80 sur le territoire et rassemblés en 12 unions régionales. Cette structuration et cette dynamique à tous les échelons du territoire font de nous un réseau accessible, mobilisable et mobilisateur partout en France.



Consulter la charte nationale
des CPIE

www.bit.ly/charte-nationale-CPIE24

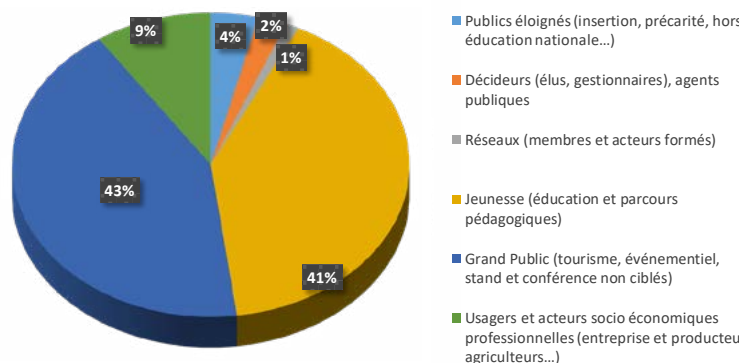
Artisans du changement environnemental, l'action des CPIE contribue à la transformation des territoires en faveur d'une transition écologique et solidaire.



Le CPIE

BASSIN DE THAU

Le public cible en 2024

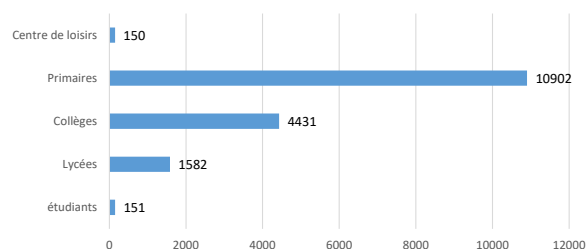


42 375

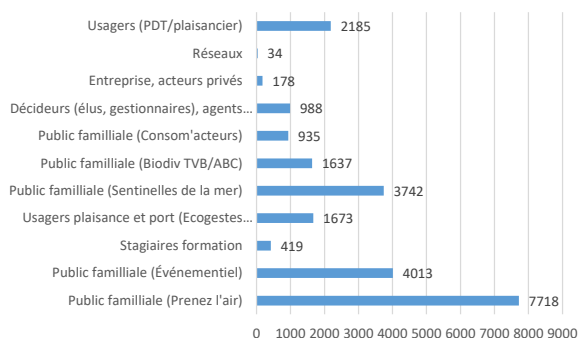
Personnes sensibilisées

Focus par type de publics

Nb de personnes sensibilisées en 2024 dans la catégorie « Jeunesse »



Nb de personnes sensibilisées en 2024 dans la catégorie « Grand public »



En moyenne les groupes de primaires suivent des parcours de 4 séances sur l'année, les collèges 2 séances, lycée 1 à 2 séances, les étudiants 1 séance et pour les centres de loisir : 2 séances. Ainsi ce sont plus de 7000 élèves différents qui ont été sensibilisés en 2024, à plusieurs reprises dans le cadre de nos projets.

Le CPIE essaie de proposer des parcours en plusieurs séances qui semblent, peut-être toucher moins de personnes, mais assurer une qualité et efficacité qui permet d'aller au-delà de la simple prise de conscience.

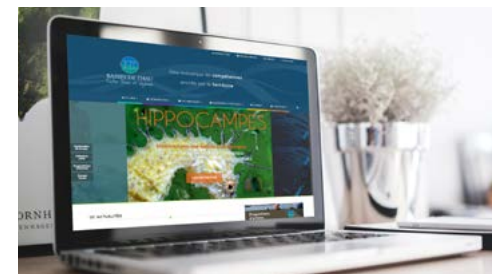
L'année 2024 présente des résultats légèrement plus élevés qu'en 2023. Ce résultat est notamment le fait des événements portés en littoral avec la Guinguette volante qui sont venus s'ajouter au plan d'action du CPIE.

L'accompagnement des territoires et des acteurs se matérialise par la rencontre avec près de 3900 acteurs socio-professionnels, usagers et agents de collectivité ou élus pour lesquels ont été déployé des ateliers et des actions autour de la transition écologique. Le souhait du CPIE est de poursuivre dans cette voie, en facilitant l'action en commun sur les territoires au service de la transition, notamment autour des enjeux écologiques en contexte littoral. Le CPIE reste par ailleurs attentifs à s'adresser à toute la population, y compris les publics les plus éloignés des pratiques et préoccupations liées à la préservation du vivant et de nos éco-systèmes.

10



Consulter la plaquette du
CPIE Bassin de Thau
www.bit.ly/plaquetteCPIEBT



Voir notre site internet
www.cpiebassindethau.fr

Nos agréments :

Éducation Nationale

Protection
Environnement

Jeunesse et
Éducation populaire

Service
civique



11

GOUVERNANCE & TERRITOIRE

Un pilotage collectif au service du projet associatif

Les adhérents

- **Le collège des membres actifs** : les structures membres participant aux actions ;
- **Le collège des membres adhérents** : les individuels soutenant les actions
- **Le collège des membres associés** : les collectivités partenaires

Les membres du Conseil d'administration en 2024

Le Conseil d'Administration (CA) du CPIE BT est composé de représentants des différents collèges d'adhérents. Sous la présidence d'Annie Favier-Baron (2023-2025), il participe activement au pilotage de l'association. En fin 2024, voici sa composition :

- | | |
|--|--------------------------------------|
| • Annie FAVIER-BARON – Présidente | ingril |
| • Roland THALER – Vice-président | • Pierre GANAULT – Cosciences |
| • Cécile TREDANIEL – Secrétaire | • Pascal BEC |
| • Pierre MAIGRE – LPO Occitanie DT Hérault | • Monique JEREZ |
| - Trésorier | • Céline DEL MORAL – La clé des arts |
| • François DESSAUD – Adena | • Annie CASTALDO – Civam Racines 34 |
| • Camille DANCE – Odyssée Sète | • Denis KAERGOMARD – Cap au large |
| • Béatrice PARY | • Christelle VIGNAU – Fablim |
| • Cathy ROQUEFORT – Peau Bleue | |
| • Claudia AZAIS – Prud'homie de Thau et | |

* *Membres associés : Agde, Frontignan, Montbazin, Bouzigues, Gigean, Marseillan, Mireval, Sète Agglopôle méditerranée, la communauté d'agglomération Hérault Méditerranée*

16

Administrateurs

65

Adhérents
individuels

10

Membres
associés en 2024*

21

Nombre de
signature de
convention de
partenariat en 2024

Le territoire : cap sur le littoral !

Le réseau CPIE Bassin de Thau a engagé un processus de concertation portant sur l'extension géographique de son territoire sur le littoral et les lagunes de la façade occitane, s'étendant de la frange littorale du Gard aux Pyrénées-Orientales. Près de 17 ans après la création de l'association pour le Bassin de Thau, cette évolution majeure, vise à répondre aux attentes des partenaires techniques, financiers et associatifs et à agir à la meilleure échelle possible. Ce processus s'est déroulé pendant deux ans, en 2023 et 2024, et aboutira en 2025, grâce à la mobilisation de nombreux acteurs du territoire et à l'accompagnement de l'Union nationale des CPIE pour cette transformation.

Dans le cadre de cet accompagnement, le CPIE Bassin de Thau, et plus largement le territoire littoral ont bénéficié d'un audit patrimonial, mené par l'UNCPIE et AgroParis Tech, autour de la problématique de « la prise en charge durable de notre littoral ». Cet audit a permis de sonder près d'une centaine d'acteurs et actrices du littoral, issus de secteurs et domaines d'expertise variés (collectivité, gestionnaire, pêche, naturalisme, nautisme, etc.). Il a fait l'objet d'une restitution collective en mai 2024, qui a été l'occasion de partager le souci commun d'accélérer la transition écologique sur le littoral et d'aborder l'immensité des défis à relever.



Consulter le rapport
final AgroParis Tech

www.bit.ly/rapportEXTCPIEBT

Assemblée générale de 2024

Séance de restitution du rapport AgroParis Tech en 2024

13

METTRE EN RÉSEAU LES ACTEURS

Le socle commun de nos actions

Seul on va vite, ensemble on va plus loin

Animation du réseau interne

Le CPIE Bassin de Thau est composé de 18 membres actifs, principaux acteurs décisionnels et opérationnels. La richesse de l'association provient de ce fonctionnement en réseau avec des membres œuvrant dans des domaines variés et complémentaires tels que l'éducation à l'Environnement et au Développement Durable (EEDD), la culture, la formation, l'agriculture, la pêche, la biodiversité, la médiation scientifique, ou la découverte par le sport de pleine nature. Au sein du CPIE BT, les membres du réseau portent ensemble des projets pour le territoire de Thau et la façade maritime d'Occitanie. L'équipe interne coordonne les projets initiés et réalisés par ses structures membres.

L'organisation du dialogue interne s'articule autour de commissions thématiques

- La commission **Sensibiliser les publics** réunit tous les animateurs du réseau autour de l'organisation du pôle EEDD, l'échanges d'expérience, la création d'outils pédagogiques et de projets.
- La **commission de direction** réunit l'ensemble des directeurs des structures et permet de décider collectivement des orientations opérationnelles.
- Des **Comités de Pilotage (COPIL)** et de **Comités techniques (COTECH)** sur plusieurs projets, réunissent les partenaires financeurs, et opérationnels.

Des partenaires associés sur la façade maritime d'Occitanie

Nous collaborons étroitement avec plusieurs associations sur la façade maritime d'Occitanie dans le cadre des projets régionaux. Ces associations sont pleinement engagées dans la dynamique d'évolution du territoire du CPIE pour en 2025 devenir pleinement membres de l'association.

Membres concernés par l'action :



Participation aux réseaux externes

Le CPIE Bassin de Thau adhère à plusieurs réseaux externes :

- UNCPPIE
- URCPIE Occitanie (membre du CA) :
- GRAINE Occitanie (membre du CA et du comité de réseaux)
- COOPÈRE 34 (membre du CA)
- Pôle mer Méditerranée
- Alliance Posidonia
- Campus de l'Économie Circulaire Occitanie
- GEG2A (membre du CA)



Focus URCPIE Occitanie

Les projets URCPIE Occitanie dans lesquels le CPIE a été mobilisé en 2024 :

- Programme Trame Verte et Bleue et Programme Régional d'Actions en faveur des Mares
- Appel d'Air
- Sobriété numérique
- Perturbateurs endocriniens
- Biodiv d'Occ (fini fin 2023, non reconduit)
- Fair'tile
- Partenariat entreprise
- Camping engagé pour la transition écologique (AMI)



Consulter la plaquette
URCPIE Entreprise

www.bit.ly/URCPIE-ent

Perspective 2025 :

- Mise en place de commissions thématiques internes dont notamment une commission littorale
- Refonte des outils de communication du CPIE au service du réseau à l'échelle «littoral d'Occitanie»

Depuis 2024, le CPIE Bassin de Thau participe au Comité permanent des réseaux, au côté des autres réseaux régionaux d'EEDD : le Graine, Coopère 34, le CPIE du Gard, le Réel CPIE de Lozère, GÉAude et Trame 66.



Tout l'équipage du CPIE Bassin de Thau était présent pour participer à des ateliers de réflexion collective, d'inter-connaissance et de partage d'outils et de bonnes pratiques à l'occasion des rencontres régionales des CPIE qui se sont tenues en novembre 2024 à Bagnères-de-Bigorre. Des journées très stimulantes en rencontres et en échanges dans une ambiance conviviale, merci encore à l'URCPIE et au CPIE Bigorre Pyrénées pour l'organisation !

18

Structures dans le réseau

13

CPIE en Occitanie

160

Salariés

Partenaires de l'action :



METTRE EN RÉSEAU LES ACTEURS

Participation aux outils de gestion

Plaidoyer au sein des instances de concertations territoriales

Le réseau du CPIE BT s'associe aux collectivités territoriales en tant que membre d'instances et utilisateur des outils de gestion pour porter la voix de la transition écologique.

Région Occitanie Pyrénées-Méditerranée :

- Parlement de la Mer (Annie FAVIER-BARON membre du Bureau);
- Comité Régional Biodiversité Occitanie ;
- PRAEC : Groupe de travail économie circulaire régional ;
- Suivi des groupes de travail et travaux du Plan littoral 21, du PACLO sur les questions d'évolution du trait de côte et de recomposition du territoire littoral, notamment sur les enjeux de mobilisation citoyenne.

Syndicat Mixte du Bassin de Thau (SMBT) :

- Commission Locale de l'Eau du SAGE de Thau et Ingril ;
- COPIL Natura 2000 « Plaine de Fabrègues-Poussan » et COPIL Natura 2000 « Etang de Thau » ;
- Comité de sélection du GALPA du DLAL FEAMP ;
- Contrat de gestion intégrée et de transition écologique ;
- Comité de pilotage du CGITE - CTE ;
- Comité de pilotage du PAT de Sète-Agde-Méditerranée.

Syndicat Mixte d'Études et de Travaux de l'Asien (SMETA) :

- Comité d'agrément charte économie d'eau.

EPTB Lez :

- COPIL Natura 2000 « Étangs palavasiens et étang de l'Estagnol » ;

Sète Agglopôle Méditerranée :

- Membre du Conseil de développement ;
- Commission consultative des services publics locaux ;
- Commission Consultative d'Elaboration et de Suivi (CCES) du Plan Local de Prévention des Déchets Ménagers et Assimilés (PLPDMA) ;
- Suivi des réunions et ateliers PCAET.

Communauté de Communes Vallée de l'Hérault :

- COPIL Natura 2000 « Montagne de la Moure et Causse d'Aumelas ».

Comité Régional Conchyliculture de Méditerranée

- COPIL et groupe de travail du contrat de filière.

Comité Régional des Pêches de méditerranée

- Groupe de travail du contrat de filière, engagement et signature du contrat de filière pêche en Occitanie.

ADENA :

- COPIL Natura 2000 « Étang du Bagnas ».

Fédération des Industries Nautiques :

- Groupe de travail, engagement et signature du contrat de filière nautique d'Occitanie.

Entente du Golfe d'Aigues-Mortes

- COPIL site N2000 « Posidonie de la côté palavasienne ».




Journée Alimentation durable organisée par le Graine à Carcassonne



Le parlement de la mer Occitanie

Membres concernés par l'action :



20+
Instances dans
lesquelles le CPIE
est représenté

Partenaires de l'action :



Séminaire d'inter-connaissance avec le SMBT

SENSIBILISER & ÉDUCER LES PUBLICS

Notre démarche pédagogique

Principes d'actions en matière d'EEDD

Le réseau du CPIE BT propose de nombreuses actions pédagogiques à destination de la jeunesse (de la maternelle aux grandes écoles). La démarche éducative repose sur des principes fondamentaux d'actions en matière d'éducation à l'environnement et d'éducation populaire, à savoir :

- Découvrir l'environnement à travers des activités de pleine nature ;
- Favoriser l'esprit scientifique ;
- Éveiller les sens ;
- Favoriser l'imaginaire et la création ;
- Éduquer dehors

Un lien étroit avec l'éducation Nationale et les circonscriptions

Sylvie NOIRIEL, enseignante de Sciences de la Vie et de la Terre en lycée, en service éducatif au CPIE Bassin de Thau, accompagne l'équipe dans la mise en place des projets pédagogiques et assure le lien avec les programmes scolaires. Elle met en œuvre une démarche continue de qualité en allant régulièrement au contact des animateurs sur le terrain pour évaluer les pratiques du réseau et la pertinence pédagogique de nos actions.

Par ailleurs, nos projets sont validés par les circonscriptions de notre territoire dans le cadre d'une convention annuelle renouvelée pour la circonscription de Thau.

Des éducateurs formés

Les éducateurs environnement actualisent en continu leurs compétences et connaissances (dont la formation de sauveteur secouriste du travail). En lien avec les gestionnaires de Sète agglomération méditerranée, nous organisons des journées de formation permettant aux éducateurs d'avoir une connaissance fine du territoire et de ses enjeux.

Des formats d'intervention variés

Propositions à la carte, ou dans le cadre de projets pédagogiques (voir page suivante), nous proposons plus d'une centaine d'animations chaque année. L'équipe du CPIE accompagne les enseignants ou le personnel des ACL ou des centres d'hébergement pour construire un projet totalement sur mesure.

Perspective 2025 :

Développement d'outils et de modules d'animation dédiés à la sensibilisation sur les enjeux écologiques en tutoriel, notamment d'une maquette pédagogique. Ouverture de nos actions de sensibilisation vers de nouveaux publics éloignés, notamment les jeunes en décrochage et les personnes en situation de handicap. Montée en compétences des animateurs du réseau sur l'ensemble de ces enjeux.

5 thématiques centrales en 2024 :

- Paysage, écosystèmes, biodiversité et aménagements
- Changement climatique
- Eau
- Alimentation et agriculture durable
- Air et énergie



Consulter le catalogue d'animation

<https://urls.fr/b1iw3u>

Membres concernés par l'action :



33

Éducateurs
environnement
aux compétences
variées

100aine

Animations à
découvrir en 2024

8

Projets
pédagogiques clef
en main

17 122

Jeunes
sensibilisés



Partenaires de l'action :

Animation Méli Mélo Nature



SENSIBILISER & ÉDUCER LES PUBLICS

Autour de T'eau : le SAGE des enfants

Depuis 2008, le projet « Autour de T'eau » sensibilise le public scolaire aux enjeux environnementaux, sociaux et économiques liés à l'eau sur le territoire de Thau et aux outils de gestion (SAGE, Contrat de gestion intégrée du territoire de Thau).

Un projet pédagogique pour les élèves du primaire au lycée

Le projet se décline du primaire au lycée. Différents parcours sont proposés, associant interventions en classe et sorties sur le terrain, afin de répondre aux orientations des programmes scolaires et aux grands enjeux du SAGE : consommation et qualité de l'eau, ressource en eau sur le territoire, cours d'eau et zones humides, l'eau et les métiers, action de l'eau sur le paysage, découverte des écosystèmes des rivières et des zones humides.

Cette année, les élèves des collèges de Poussan (7 classes de 5ème), de Mèze (5 classes de 6ème), de Sète (2 classes de 6ème) et de Frontignan (2 classes de 6ème) ont participé au projet, ainsi que des élèves du primaires de 2 écoles de Gigan (2 classes), d'une école de Frontignan (2 classes) et de l'IME de Sète. Des élèves de lycées ont eux aussi participé au projet, d'un lycée de Gigan (2 classes) et de 3 lycées de Sète (6 classes).

Une collaboration étroite avec le Syndicat mixte du bassin de Thau

Chaque année, le contenu pédagogique et les choix thématiques sont retravaillés avec les gestionnaires du SMBT. Un temps de formation est également organisé entre techniciens et animateurs, permettant aux animateurs d'avoir une connaissance aguerrie sur les enjeux du territoire du bassin versant.

Le SAGE des enfants

En primaire, le projet se clôture par un moment de restitution collectif : le « SAGE des enfants ». Celui-ci, en présence des élus du territoire, des techniciens du SMBT, des parents d'élèves, et des autres élèves, permet aux enfants de restituer et valoriser leurs connaissances. Les restitutions ont pris la forme de marché des connaissances lors desquels les élèves ont présenté les connaissances acquises sous forme de stands.

Perspective 2025 :

L'agence de l'eau publiera son 12^{ème} programme. Au regard des nouveaux objectifs du programme, un travail d'adaptation du projet Autour de t'eau sera réalisé.



Plongez dans le grand cycle de l'eau avec les podcast conçus pendant le projet par 15-38 Méditerranée

www.bit.ly/podcasts-autourdeteau



Consulter les vidéos pédagogiques conçues par l'agence de l'eau

www.bit.ly/video_enjeu_eau



Restitution du projet

Membres concernés par l'action :



37

Projets pédagogiques sur ce volet

Partenaires de l'action :



Parcours Géologie

SENSIBILISER & ÉDUCER LES PUBLICS

Assiette assiette : « Raconte-moi ton histoire »

Découvrir les enjeux de l'alimentation saine et de l'agriculture durable, en s'appuyant sur des exemples d'agriculture de proximité.

Le projet « *Assiette assiette raconte-moi ton histoire* » s'inscrit dans le cadre du Projet Alimentaire Territorial de Thau porté par le SMBT.

Initié en 2021, le PAT concerne 34 communes réparties sur Sète Agglopol Méditerranée (SAM) et Comité d'Agglomération Hérault Méditerranée (CAHM) qui se caractérisent par une articulation autour de l'agriculture marine et terrestre. Le projet s'intègre dans l'une des quatre orientations du PAT : développer une alimentation de qualité accessible à tous, notamment par l'éducation alimentaire.

Un projet pédagogique sur l'alimentation de la maternelle au lycée

Le projet permet d'aborder l'alimentation saine, la découverte du goût, l'agriculture durable, les enjeux environnementaux ainsi qu'une ouverture vers la diversité des pratiques alimentaires du monde et leur impact sur l'alimentation.

En 2024, ce projet a fait l'objet d'un dépôt au budget participatif de la Région, mais n'a pas été retenu. Le CPIE a également préparé une adaptation pour intervenir sur les temps périscolaires en cantine et a intégré le programme national de France AgriMER LFE (Légumes et Fruits à l'École) mais celui-ci n'a pas été poursuivi suite à la difficulté de trouver des établissements labellisés LFE.



Le CPIE accompagné par Sylvie Noiriel (Service éducatif) a fait évoluer le projet pour mieux s'adapter aux apprentissages prévus par l'éducation nationale pour les lycées notamment. Le projet Agrosystème a pu être développé sur 2 séances.

En 2024, deux écoles (1 primaire et une maternelle) ont bénéficié du projet sur les fonds propres du CPIE.

2 projets Agrosystème ont pu être testés en lycée à l'aide du Pass-Culture et du soutien de Sète-agglopol dans la dynamique des PSE.

Perspective 2025 :

- Développement d'un nouveau parcours dans le cadre de RESCOLOCO (PAT et GALPA de Thau) travaillant à valoriser les productions de la pêche locale dans l'alimentation à la cantine.
- Nouvelle proposition sur l'alimentation, la solidarité et l'intergénérationnel avec le PAT et le soutien de la DRAF
- Poursuivre et améliorer la proposition du parcours Agrosystèmes pour les lycéens.



Consulter le bilan technique

«Assiette Assiette»

www.bit.ly/assietteassiette-bilan-technique



En savoir plus sur le plan

alimentaire territoriale du

SMBT

www.bit.ly/SMBT-pat

Membres concernés par l'action :



SENSIBILISER & ÉDUCER LES PUBLICS

Ancre des savoirs

Sensibiliser et valoriser le patrimoine maritime régional de la pêche et de l'aquaculture.

Un projet pédagogique qui vise à faire connaître et mettre en valeur le "territoire d'eau". Il s'agit de présenter le lien étroit entre l'environnement littoral et marin, et les métiers qui s'y pratiquent (la pêche et la conchyliculture).

Cofinancé par le Fonds européen pour les affaires maritimes, de pêche et d'aquaculture, et porté par le réseau CPIE Bassin de Thau, ce projet a rassemblé à la fois les organisations professionnelles des métiers et filières (CRCM, CRPMEM, Cépralmar), les Groupes d'Action Locale Pêche et Aquaculture (GALPA) d'Occitanie, et des structures professionnelles de l'éducation à l'environnement : LABELBLEU, Institut Marin du Seaquarium et Kimiyo.

Sensibiliser les enfants du littoral à la pêche et à la conchyliculture

Grâce aux nouveaux outils pédagogiques créés sur mesure, les élèves ont été invités à découvrir ces filières patrimoniales de la région Occitanie, leurs spécificités, les lieux de production associés et leurs interactions avec l'environnement. Cette découverte vise à encourager les jeunes générations à se réapproprier leur territoire en valorisant ses métiers, ses filières, son environnement particulier (lagunes, bordure littorale) et son patrimoine naturel et culturel, en insistant sur l'importance de les préserver.

Un projet inter-GALPA

La pertinence du projet vient notamment de l'association avec les 4 GALPA de la façade (Groupe d'Action Locale Pêche et Aquaculture) : GALPA de Thau ; GALPA Etangs Mer Aude ; GALPA PETR et GALPA Pays Pyrénées Méditerranée

En 2024

Cette année, les membres du réseau et nos partenaires EEDD littoraux ont pu être formés au projet Ancre des Savoirs et à son contenu avec l'appui du Cépralmar, CRPMEM Occitanie, SMBT (GALPA), et CRCM. Ainsi les bénéficiaires des outils sur les territoires des GALPA ont pu se réapproprier à la fois les outils et le parcours pour les écoles.

En 2024, le projet a été valorisé notamment auprès du grand public lors des différentes guinguettes littorales, mais aussi lors du salon REGAL (stand du Lycée de la Mer). Et dans les écoles primaires de Sète agglomération méditerranéenne, qui ont opté pour un format de 2 séances.

Perspective 2025 :

- Conserver au catalogue le parcours Ancre des Savoirs et le favoriser en déploiement dans les GALPA du littoral Occitanie
- Former les élèves du lycée de la Mer dans l'utilisation des outils pour leur stand
- Assurer le projet RESCOLOCO, reprenant et valorisant les acquis et la base de données du projet Ancre des Savoirs.



Ancre des savoirs c'est aussi un centre de ressources en ligne

www.ancredessavoirs.fr



Animation à Argelès

Membres concernés par l'action :



Partenaires de l'action :



Découverte de la pêche

SENSIBILISER & ÉDUCER LES PUBLICS

Sous les ailes des capitelles

Un projet pédagogique sur la valorisation du patrimoine naturel et culturel des garrigues

Historique du projet

Il a été co-construit avec les services de Sète agglomération méditerranéenne (SAM) pour développer un projet pédagogique sur la valorisation du patrimoine naturel et culturel des garrigues, en lien avec les enjeux prioritaires du plan de gestion du massif de la Gardiole et des collines de la Moure, à savoir : la valorisation du patrimoine culturel (dont les architectures en pierre sèche de type capitelles, murets...) et la transmission de ces savoir-faire ancestraux.

Sur l'année 2024-2025, 2 classes de Gigean, 1 classe de Poussan et 1 classe de Villeveyrac - 20 séances et 89 élèves concernés.

Le déroulé pédagogique

- **Séance 1** : faire découvrir aux élèves l'écosystème de la garrigue et le patrimoine naturel qu'il offre.
- **Séance 2** : aborder l'histoire géologique et paléontologique de cet écosystème, ce qui permet d'expliquer les us et coutumes de l'Homme dans ce milieu.
- **Séance 3** : aborder l'utilisation anthropique des garrigues à travers le patrimoine culturel qu'elles renferment.

À travers ce projet, les enfants découvrent différentes visions de la garrigue, ainsi que son histoire.

Un partenariat avec les associations locales et Sète Agglomération Méditerranéenne

Ce programme a été conçu en partenariat avec 3 associations de préservation du patrimoine :

- Le Cercle de Recherche sur le Patrimoine Montbazinois – CRPM (restauration de capitelles - Montbazin)
- Pierre d'Iris (restauration capitelles - Villeveyrac)
- Pierre et chemins de la Moure

Perspective 2025 :

Les écoles ouvrent leurs portes le temps des restitutions ! Pour faire découvrir leur projet à leurs camarades, leurs parents et les élus des communes, les élèves restitueront leurs savoirs sous forme de stands, de maquettes et affiches.

Membres concernés par l'action :



Restitution à Poussan



4

Classes impliquées dans le projet

20

Séances animées par nos animateurs

89

Élèves engagés sur le patrimoine des la Garrigues au moins 5 fois dans l'année.

Partenaires de l'action :



Préparation de la restitution par les élèves

Aires éducatives

Les supers héros de la Nature gèrent des aires éducatives

Le projet Super Héros de la nature a été initié par le réseau CPIE Bassin de Thau en 2016. Il a évolué entre 2021 et 2022 pour faire du lien avec le dispositif Aires terrestres, lagunaires, fluviales et marines éducatives (ATE/ALE/AME) coordonné au niveau national par l'OFB et l'Education Nationale.

Une gestion participative d'un espace naturel

Les ATE, AME et ALE (Aire Lagunaire Éducative, spécificité du territoire de Thau) sont des espaces naturels de petites tailles qui vont être gérés de manière participative par une classe de CM1-CM2, avec l'appui de leur enseignant, d'un animateur en EEDD, et des acteurs du territoire concerné (mairie; associations, services de Sète Agglopôle Méditerranée, gestionnaires). Ces Aires Éducatives, à proximité des écoles, sont des supports qui **permettent aux élèves de se reconnecter avec la nature, de s'éveiller à la découverte active du monde qui les entoure, et de s'engager à leur échelle pour la préservation de l'environnement.**

Communes et écoles concernées en 2024-2025

Sète (écoles de la Renaissance, Paul Langevin, La Calandreta), Marseillan (école Maffré baugé), Frontignan (écoles Anatole France 1 et Anatole France 2), Loupian (école le Chêne vert), Montagnac (école Louis Pasteur), Mireval (école Charles Prieur), Giguean (école Haroun Tazieff) et Balaruc-les-Bains (école le Petit Prince).

Lien aux outils de gestion du territoire

Ce programme peut s'inscrire dans les démarches d'ABC des communes (ce que le CPIE a impulsé dans le cadre des ABC Lagunes, Faucon et Garrigues). Les Aires éducatives peuvent constituer un engagement pour candidater à la labellisation « TEN » de l'OFB.

Perspective 2025 :

- Poursuite et élargissement des démarches de formation pour les enseignants sur les outils de suivi de l'Aire et la labellisation.
- Nouveau dépôt de dossier avec la Trousse à Projet
- Organisation d'échanges inter-aires éducatives notamment pour les aires marines
- Intégration à la dynamique Académie de la Mer



Vidéo de présentation du dispositif par l'OFB

www.ofb.gouv.fr/aires-educatives

Membres concernés par l'action :



11

Aires éducatives accompagnées par le réseau sur l'année 2024-2025

8

Communes porteuses d'Aires éducatives

395

Élèves et leurs enseignantes de CM1 et CM2 impliqués

4

Ans d'implication sur certaines Aires éducatives



Partenaires de l'action :



Restitution à Poussan

Crédit photo : CPIE Bassin de Thau

SENSIBILISER & ÉDUCER LES PUBLICS

TicToc Thau & Bulles d'OcciJeunes

Accès à la Nature et aux enjeux environnementaux pour les publics éloignés

Grace au soutien du Fond de dotation Essemtiem et Occ'ygene, et du FDVA 2, avec la confiance du comité régional du tourisme coordinateur des fonds de dotation et mécénat, le projet TIC TOC THAU a pu voir le jour en 2024.

Première construction pour le CPIE d'un projet pour les publics éloignés de l'accès à la question environnementale et avec l'ambition de faire naître des vocations dans une découverte des métiers : pêche, animateur nature, gestionnaire de réserve, chercheur, agriculteur, conchyliculteur.

Objectif

- Faire découvrir l'environnement de la lagune de Thau ;
- Faire découvrir les métiers du territoire en lien avec la filière pêche, et l'environnement dans une logique de créer des vocations ou des engagements ;
- Émerveiller à la nature au travers de différentes approches pédagogiques ;
- Créer un lien de cohésion entre les participants au projet.

Enjeux :

- L'accessibilité pour tous à la découverte du territoire au travers des activités de loisirs
- La sensibilisation et l'éducation à l'environnement et au développement durable sur le territoire de la lagune de Thau à destination d'un public spécifique
- La valorisation des métiers du territoire respectueux et soucieux de l'environnement

Une première qui a offert un parcours de découvertes à 143 jeunes de 7 à 18 ans. Cette expérience a donné naissance à un second projet : Bulles d'OcciJeunes, orienté sur l'accès aux sports nautiques (paddle, wingsurf, palme-masque-tuba, voile légère) dans le respect de l'environnement et de l'émerveillement par l'observation.

Ce travail a rapproché le CPIE de ce public pour lequel la prise de conscience et l'accès à la nature sont une expérience unique qui ouvre des opportunités et une confiance en soi pour son avenir.

De nouveaux partenariats (structures et encadrants de ce public : MECS, MJC, MLI, IME) se sont consolidés, les animateurs du CPIE se sont formés. Ces projets donnent pleinement le sens de leurs métiers aux animateurs du réseau.

30

Perspective 2025 :

- Le fond essemtiem a ouvert une nouvelle opportunité pour aller sur les questions d'accès à la culture locale pour des public à handicap – 2025 le projet INSPIRE démarre en ce sens.
- Le CPIE souhaite amplifier ses actions vers les publics éloignés pour leur apporter ouverture d'esprit, opportunité, confiance en soi et connaissances. En 2025, les liens vers les IME, MLI, MJC, MECS, PEPS et bénéficiaires des CCAS seront renforcés.



Vidéo de présentation du projet
«TicToc Thau»

<https://youtu.be/JhO4dPujlI0>



Vidéo de présentation du projet
«Bulles d'Occi Jeunes»

<https://vimeo.com/1033101874>

Membres concernés par l'action :



Partenaires de l'action :



Des jeunes en actions

SENSIBILISER & ÉDUCER LES PUBLICS

Prenez l'air

Une programmation annuelle de découvertes écoresponsables

Un programme d'événements, d'animations et d'activités écotouristiques sur tous les espaces de son territoire : en lagune, en garrigue, et sur le littoral.

Une programmation co-conçue avec nos partenaires

Prenez l'air c'est une offre annuelle composée de différents programmes associant une grande diversité d'acteurs. La Région Occitanie et le Département de l'Hérault sont nos partenaires historiques et transversaux sur ces actions.

- **Clima'Thau** (Agence de l'Eau RMC) aborde les enjeux de la ressource en eau et le changement climatique.
- **Cap sur les salines** (M3M et CEN Occitanie), la découverte de la biodiversité des Salines de Villeneuve-lès-Maguelone.
- La **programmation des offices de tourisme du territoire** : Office de Tourisme Intercommunal Archipel de Thau et OT Cap d'Agde Méditerranée. Au total 47 animations pour près de 600 participants
- **Écomobilité** (Services mobilité SAM): maraudes pédagogiques sur les marchés et les événements pour informer les citoyens sur la politique de mobilités alternatives de Sète agglomération méditerranéenne.
- La campagne « **À la découverte des herbiers de Thau** » (partenariat SMBT), à la rencontre du public au bord de l'étang pour lui faire découvrir les herbiers et les richesses qu'ils abritent.
- Le **programme Patrimoine** (SAM) avec les 3 sites du réseau patrimoine (Jardin Antique Méditerranéen de Balaruc-les-Bains, Musée Gallo-Romain à Loupian ou le Musée Ethnographique de Bouzigues). Il propose des animations sur le patrimoine culinaire, agricole, naturel et culturel du Bassin de Thau.
- **Projet PSE** (Paiement pour Service Environnementaux), le service Espaces

Naturels et agricoles de SAM accompagne un groupe d'agriculteurs engagés pour valoriser la biodiversité, préserver la ressource en eau et encourager le changement de pratiques. Le CPIE organise des animations chez les agriculteurs, pour le grand public.

- **Hérault Nature** (département Hérault et Coopere 34) : animations autour de la découverte des milieux naturels (Espaces Naturels Sensibles).

- **Maraudage pédagogique** (FRENE, SUEZ, Sète agglomération méditerranéenne) : sur la plage, lors d'événements phares du territoire, dans les rues, le maraudage pédagogique permet de rencontrer un public sans lui donner rendez-vous.

- **Avifaune** avec la Communauté d'Agglomération Hérault Méditerranée, nous avons organisé 10 journées de maraudes pédagogiques autour des lacs limicoles avec la LPO et l'ADENA. Plus de 995 personnes ont pu être sensibilisées aux enjeux du milieu dunaire

- **Camping La Dune** : Pour développer l'écotourisme, le CPIE BT s'est associé au camping La Dune de Vias Plage pour proposer un programme d'animation sur notre territoire. Ainsi 269 usagers du camping ont pu être sensibilisés lors de leur séjour sur le littoral héraultais

32


Perspective 2025 :

Refonte en profondeur du programme Climathau pour lui donner une plus grande visibilité. Déploiement, en partenariat avec l'Adena, d'actions de sensibilisation sur le changement climatique et sur les roselières.

Membres concernés par l'action :



Consulter la brochure
«Prenez l'air» de l'été
www.bit.ly/CPIE-PL24



Partenaires de l'action :



SENSIBILISER & ÉDUQUER LES PUBLICS

Une belle année pour la Guinguette Volante

Un nouvel outil pédagogique prend son envol sur le littoral

Grâce lauréat du budget participatif Mer & Littoral 2020 de la Région Occitanie, la Guinguette Volante est un espace scénarisé qui permet lors d'événement de créer une ambiance, chaleureuse, familiale et créative hors des cadres institutionnels. Son objectif est de rapprocher les thématiques environnementales littorales du grand public. En 2024, l'outil a été déployé dix fois : Galerie Ephémère à Villeneuve-lès-Maguelone pour la Journée Mondiale des Zones Humides, Escal à Sète, tournée anniversaire de l'Observatoire de la Côte Catalane (quatre événements), Journées européennes du Patrimoine au Musée de L'Éphèbe et d'Archéologie sous-Marine d'Agde, Nature en Fête au Domaine de Restinclières, Pérols et le Salon du Littoral à La Grande Motte.

Au total, ce sont 32 jours d'animations, 25 classes et plus de 4000 personnes touchées sur le territoire de l'Occitanie !

Objectif de l'outil

- Délocaliser l'accès à la connaissance dans un lieu insolite et itinérant, afin de toucher les publics dans leurs lieux de villégiature (événements locaux, festivals, etc)
- Accueillir le public dans un cadre convivial et offrir un climat de confiance
- Impliquer la population locale dans la mise en place de l'outil à travers des ateliers participatifs et activités de co-construction
- Aborder, par l'émerveillement, des sujets liés au changement climatique
- Appuyer les dynamiques locales en cours

Une aventure partenariale

Grâce aux partenaires financiers qui ont soutenu ces événements nous avons pu programmer des animations de sensibilisation des membres du réseau CPIE mais aussi au-delà grâce aux partenariats avec le CPIE APIEU et Trame 66. Certains événements ont été accompagnés d'ateliers citoyen, mené par le projet « En Haut » et des cycles de conférences sur des sujets variés liés au littoral : archéologie, érosion du trait de côte, sociologie, musicologie. Nous avons pu compléter le spectre des expressions grâce à la vision d'artistes plasticiens et photographes : Laure Muller Feuga, Nathalie Mauffroy, David Duart -DH, Andrea Olga Mantovani, collectif Inkartad ... aux rythmes de compagnie théâtrale, d'orchestres, fanfares et du Buffet Sonore ! Le Récif -Espace scénique (spectacles/conférences/projections).

Remerciements des partenaires financiers : Agence de l'Eau Rhône Alpes Méditerranée, La Métropole de Montpellier Méditerranée, le département 34, les partenaires de l'OBSCAT, Le Parc Marin du Golfe du Lion, Le département 66, La fondation PLA, les communes d'Argelles/mer, de Saint Cyprien, Canet-en-Roussillon, d'Agde et de Pérols.

36

Perspective 2025 :

- «La mer Monte à Paul Va» 4 jours d'événementiel en collaboration avec le Centre Culturel Universitaire de la Vignette, à l'Université Paul Valéry à l'occasion de la restitution du travail photographique d'Andrea Olga Mantovani sur la Réserve Marine et la prudence des patrons pêcheurs de Palavas.
- «La Fête de la Jeunesse» à Marseillan, auprès de l'EID Méditerranée.
- Pour la seconde année la Guinguette est invitée au Le Salon du Littoral pour accueillir scolaires et visiteurs, les 14 et 15 octobre 2025



Bilan de la Guinguette Volante

www.bit.ly/bilan_guinguette_2024

Membres concernés par l'action :



Concert de «Buffet Sonore» à l'occasion de la Guinguette Volante organisée en partenariat avec la ville de Pérols



Partenaires de l'action :



Espace scénographique de la guinguette

ACCOMPAGNER

LES TERRITOIRES

Paniers de Thau & Cap sur mon Panier

L'accompagnement des territoires pour une transition alimentaire solidaire

Histoire et animation du réseau de circuit-courts

Plus de 6 300 consommateurs inscrits sur le site internet, 5 groupements d'achats sur les intercommunalités de Sète et d'Agde (Montbazin, Poussan, Balaruc-le-Vieux, Frontignan, Agde), 43 consommateurs relais et 53 producteurs engagés.

Depuis 16 ans, le circuit-court des Paniers de Thau, aujourd'hui augmenté par «Cap sur Mon Panier» (territoire de la Communauté d'agglomération Hérault Méditerranée), réussit le pari de valoriser le terroir et les humains qui le façonnent, tout en s'inscrivant dans des enjeux alimentaires forts : 80% des producteurs sont ainsi localisés dans l'Hérault dont 44% sur le Bassin de Thau, et 59% sont labellisés. C'est aussi un exemple de projet citoyen, avec des groupements d'achat bénévoles qui se regroupent pour des livraisons hebdomadaires de produits frais et de saison.

Accompagnement de la dynamique citoyenne : le rôle du CPIE BT

En tant qu'association d'accompagnement des projets citoyens, le CPIE Bassin de Thau soutient et facilite le développement des circuits-courts par un travail de coordination générale de projet (gestion administrative et financière, communication projet sur ses canaux), de recherche de financements et d'animation de réseau.

L'année 2024 a ainsi porté des temps de rencontres qui ont permis de se retrouver, échanger, « faire réseau » au sein de ce collectif multi-acteurs : réunions dans l'année pour réfléchir sur des thématiques phares et créer de l'interconnaissance, participation à des événements du territoire pour promouvoir les circuits-courts (cf photo ci-contre au Salon des Agricultures Méditerranéennes à Villeveyrac, les 14 et 15 juin).

Enfin, le CPIE Bassin de Thau a un rôle de plaidoyer pour la transition agroalimentaire, en participant à des instances de travail sur les territoires : Plan Alimentaire Territorial, groupes de travail du GRAINE Occitanie et de la Chaire UNESCO, travaux nationaux avec l'Union Nationale des CPIE (cf. photo page de droite, projet de recherche «Alimentation générale»).



Au 1er Salon des Agricultures méditerranéennes à Villeveyrac

Perspective 2025 :

À la suite des échanges collectifs menés sur le fonctionnement du projet, l'année 2025 sera consacrée à l'autonomisation des groupements d'achats via la mise en place de commissions thématiques, et la mise à jour de la charte projet. L'arrivée d'un volontaire en service civique en décembre 2024 pour une durée de 8 mois, viendra également soutenir la redynamisation du réseau de bénévoles et de producteurs.



Consulter le site web
Paniers de Thau

www.paniersdethau.fr



Consulter le site web
Cap sur Panier

www.capsurmonpanier.fr



Le bilan complet du
projet

www.bit.ly/PDT-bilan-2024



En savoir plus sur les
gourmands engagés

www.bit.ly/GourmandsEngages

Membres concernés par l'action :



90

Producteurs

935

Consommateurs
réguliers

43

Consommateurs
relais bénévoles

300 k€

De CA pour les
producteurs (sur
les 2 territoires)



Partenaires de l'action :



1890

Heures de bénévolat
(1.5 salarié
temps-plein)

Réunion de travail conviviale avec les
acteurs du projet

ACCOMPAGNER

LES TERRITOIRES

Faciliter l'action commune sur le territoire

Révéler le pouvoir d'agir des citoyens pour la transition écologique

La société civile, les collectivités bougent, se saisissent de l'enjeu de transition écologique et inventent et proposent de nouvelles solutions. A l'interface entre les différents acteurs, le CPIE aide à la réalisation de ces projets et renforce le pouvoir d'agir de chacun.

Les Gourmands engagés : une mobilisation citoyenne pour la solidarité alimentaire

Les gourmands engagés, ensemble pour faire vivre la solidarité alimentaire
Face à la hausse alarmante de la précarité alimentaire en France, les acteurs du projet ont décidé d'intégrer une dynamique solidaire au réseau. Depuis 2021, le CPIE Bassin de Thau noue des partenariats avec les structures d'aide sociale des communes des groupements d'achat, pour faire (re)découvrir des produits locaux, sains et accessibles à tous, aux personnes bénéficiaires de l'aide alimentaire sur ces communes.

En 2024, les actions de coordination du programme «Gourmands engagés» se poursuivent pour la troisième année : 1400€ de paniers solidaires ont été distribués à 22 foyers.

Projet Appel d'air, une dynamique URCPIE d'Occitanie

Projet finalisé en 2024.

Faire-tile, accompagner les initiatives citoyennes des Quartiers prioritaires de la ville (QPV)

A l'issue de trois années d'accompagnement et de «renforcement du pouvoir d'agir des citoyens» avec un groupe d'habitants du QPV de Frontignan, la démarche URCPIE Faire-Tile a été finalisée en 2024, avec de belles réalisations en lien avec de nombreux acteurs locaux : création d'une aire de compostage partagée (SAM), construction de bacs de jardinage devant l'EVS Calmette (Compagnons de Frontignan), créations artistiques et rencontres philosophiques autour de l'alimentation et végétalisation.

La 4ème édition du Réveillon solidaire a été l'occasion de restituer l'ensemble des travaux et réflexions du collectif.

Edition #4 Réveillon solidaire à Frontignan : un événement fédérateur, et créateur de liens !

La 4ème édition de ce Réveillon a été un franc succès avec 250 participants, 7 partenaires parmi lesquels le Comité d'habitants du Centre-ville, les Maisons de retraite de Frontignan et Emmaüs Frontignan.

Accompagnement des clubs sportifs locaux : Frontignan Thau Handball

4 séances avec les jeunes adhérents du club pour découvrir les enjeux de biodiversité et s'engager.

Accompagnement au changement en littoral (démarche SLGICT, PPA..)

En 2024, le CPIE a été interpellé par la Ville de Frontignan, ville pilote du PPA de Sète agglomération qui vise à accompagner la population et la préparer aux évolutions du littoral à venir: engager le dialogue avec les citoyens et préparer des scénarii pour anticiper le réaménagement du territoire pour assurer sécurité et développement économique durable.

La Ville a créé « Les Samedis pour Demain » dans lesquels le CPIE a apporté son savoir-faire pour la co-animation vers les citoyens.

Perspective 2025 :

- Entamer une nouvelle page d'un travail multi-acteurs, proposer un projet global sur le QPV élargi avec l'alimentation et le lien à la terre comme vecteurs de lien social, intergénérationnel et interculturel. Il s'agit de faire vivre ce projet tout au long de l'année en direction de différents publics, comme une histoire à raconter, qui donnera lieu à une restitution finale en décembre avec une grande Fête ouverte à tous en décembre sur le square de la Liberté.
- Accompagner le club de foot de Frontignan, comme le club de Handball les années précédentes, ainsi que 3 autres entreprises locales
- Le projet Kit Sportif Engagé Occitanie, permettra d'accompagner les encadrants et clubs de pratiques nautiques de loisirs à découvrir et respecter les écosystèmes dans lesquels ils pratiquent.
- Pour l'année 2025 de la Mer en Commun, avec la conférences des nations unies sur la mer et les océans, c'est l'année d'officialisation des l'action du CPIE à l'échelle Littoral d'Occitanie, il est donc évident que l'accompagnement à la mobilisation citoyenne sur les questions de « Vivre le littoral » seront présentes et grandissantes.



Consulter le bilan complet du projet Fairtile

www.bit.ly/bilan-fairtile

Membres concernés par l'action :



Partenaires de l'action :



ACCOMPAGNER

LES TERRITOIRES

Démarches d'accompagnement des acteurs locaux

Accompagnement des territoires en transition

Accompagnement du conseil citoyen de Marseillan

Depuis 2020 (année de sa mise en place), le CPIE Bassin de Thau est missionné par la municipalité pour accompagner le Conseil citoyen dans sa structuration, ses réflexions, et la mise en place de ses projets pour la ville.

Actions menées

- Animation des instances : 12 réunions mensuelles, et 3 réunions plénières
- Animation de sous-groupes thématiques
- Soutien technique dans la réalisation des projets portés par le CC
- Articulation de l'instance avec les équipes techniques et les élus
- Organisation de rencontres entre les membres du CC et des personnes ressources (gestionnaires, techniciens, associations).
- Soutien à la communication pour valoriser et faire connaître les actions du CC

Participation à l'animation du Conseil de développement

Le CPIE Bassin de Thau siège au sein de cette instance citoyenne de Sète agglomération Méditerranée. Dans le cadre de notre partenariat avec l'agglomération, un soutien est aussi apporté par l'association pour soutenir l'animatrice et proposer des temps participatifs au sein du conseil de développement.

- Sensibiliser les membres à la trame verte et bleue
- Participer au temps fort organisé en avril intitulé «Algues au rythme»
- Continuer de faire vivre le Conseil Citoyen : animation des sous-groupes et plénières, méthodologie de gestion de projets, communication...



Animation de l'assemblée plénière annuelle du Conseil de développement - décembre 2024

42

Perspective 2025 :

Poursuite et renforcement de l'accompagnement du Conseil citoyen de Marseillan et du Conseil de développement de Sète agglomération méditerranée.



Consulter les archives des actus du Conseil citoyen de Marseillan dans le magazine municipal

<https://urls.fr/thkiGF>



Rapport 2022 du Conseil de développement

www.bit.ly/conseil-developpement-rapport-2022



15

Citoyens engagés dans le conseil citoyen de Marseillan

4

Citoyens référents de l'aire de compostage partagée à Frontignan

Partenaires de l'action :

Chantier participatif de plantation d'arbres au Boudas, par le Conseil citoyen de Marseillan



Sentinelles de la mer Occitanie

Un réseau régional impliqué dans la protection du milieu marin et littoral

Coordination régionale et mise en réseau

Sentinelles de la mer Occitane est le réseau régional des porteurs de programmes de sciences participatives (SP) en mer et sur le littoral. Il permet:

- De valoriser et faire connaître les programmes existants;
- De mobiliser une communauté d'observateurs;
- De fédérer les acteurs oeuvrant pour la préservation de la biodiversité marine, et de réfléchir aux suivis participatifs des espèces, en lien avec le document stratégique de façade (DSF);
- De pouvoir être réactif sur des alertes et situations à risque (ex: le suivi de la grande nacre ou du crabe bleu).

Un Comité de Pilotage et un Comité technique valident les orientations.

Temps fort du réseau

27 mars - 1er avril, la 8ème édition d'Escale à Sète - Festival des traditions maritimes. Le Village des Sentinelles de la mer hébergé par l'IFREMER au sein du site dédié à l'environnement a accueilli scolaires et grand public.

8 - 10 juin, les Journées de la Maison de la mer, organisées par l'Aire marine protégée d'Agde à l'occasion de la Journée mondiale des océans.

Mai - juin à Argelès-sur-Mer, Port-Leucate, Canet-en-Roussillon et Saint-Cyprien, dans le cadre de la Guinguette Volante à l'occasion des 10 ans de l'Observatoire de la côte sableuse catalane.

26 - 29 septembre, le What a trip festival à Montpellier.

26 - 27 novembre, le Festival Va savoir ! à Montpellier.

6^{ème} édition du Festival Tous

Sentinelles ! Le 18 octobre, la journée d'échange des partenaires du réseau s'est déroulée à la station Ifremer de Sète, réunissant 50 participants autour de thèmes liés à l'intégration des sciences participatives dans les formations et à leur utilité pour la gestion des espaces naturels. Cette journée faisait suite à une semaine d'animations sur les sciences participatives sur le littoral d'Occitanie. Les 19 et 20 octobre, Marseillan a accueilli un festival proposant animations, stands, conférences sur la biodiversité marine, les sciences participatives et les métiers de la pêche locale. Le réseau y a inauguré son premier « Petit salon du livre naturaliste sur la mer et le littoral », avec un focus particulier sur la thématique des déchets.

Une nouvelle feuille de route pour le réseau

L'adoption d'un plan d'action en début d'année a renforcé la dynamique du réseau et élargi la communauté d'observateurs. Cela s'est traduit par la consolidation des valeurs du réseau, l'intégration de nouveaux programmes, la mise à jour des outils de communication, la création d'un groupe de travail sur la plongée, et l'élaboration d'un document reliant les sciences participatives aux stratégies nationales (SNB, SRM, DSF). Les liens avec d'autres réseaux ont été renforcés, les actions adaptées aux publics ciblés, et une caractérisation des déchets a été menée sur le lido des Aresquiers.

Génération Z SP les nouveaux observateurs du réseau

Pour fidéliser les observateurs et améliorer la qualité et la quantité des données, le Réseau des sentinelles de la mer a lancé un partenariat avec la formation Pôle Sup Nature de Montpellier. Un module de formation aux sciences participatives a été intégré pour les étudiants de BTS GPN, incluant des sessions sur les programmes (ObsenMer, BioLit, Cromis, etc.) et des sorties de terrain. À l'hiver et au printemps 2025, les étudiants organiseront eux-mêmes des sorties. Ce dispositif forme de nouveaux observateurs engagés. Par ailleurs, 81 personnes ont suivi les 6 webinaires du réseau et 57 ont participé aux 8 sorties terrain organisées.

Perspective 2025 :

- Travailler à l'insertion des programmes de sciences participatives du réseau dans les cursus de formation
- Structurer et animer la communauté d'observateurs du réseau
- Poursuite des groupes thématiques et travail sur la consolidation du réseau
- Renforcer la capacité d'intégration au SINP Régional - questionnement sur les données sous-marines et lagunaires



Le catalogue des programmes du réseau

<https://urls.fr/FGqXXv>



Consulter le guide
essaimage du réseau

<https://urls.fr/qgyUPp>



Consulter le programme
du festival Tous
Sentinelles de la mer

<https://urls.fr/Jen7q7>

Membres concernés par l'action :



Membres du réseau Sentinelles



Réseau ALIEN Occitanie

Veille citoyenne sur les espèces non-indigènes marines

Les Espèces Non-Indigènes (ENI)

Ce sont des espèces introduites hors de leurs aires de répartition naturelle par le biais d'activités humaines, volontairement ou involontairement. Elles deviennent envahissantes quand leur implantation et leur propagation menacent les écosystèmes, les habitats ou les espèces indigènes, avec des conséquences pouvant être écologiques, économiques et/ou sanitaires.

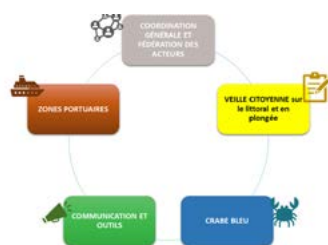


Contexte du projet

Le réseau ALIEN Occitanie a pour objectif d'initier des actions de suivi et de veille participative de certaines espèces non indigènes (ENI) marines, à l'échelle de l'Occitanie. Il permet ainsi de fédérer un large panel d'acteurs et d'usagers impliqués dans la conception et l'expérimentation de ces protocoles, dans l'objectif éventuel de transférer certains outils à d'autres territoires. Le réseau répond donc aux stratégies régionales (stratégie régionale en faveur de la biodiversité) et européenne (directive cadre stratégie pour le milieu marin) de lutte contre les espèces exotiques envahissantes.

Gouvernance sur la base 5 groupes de travail thématique

L'action est portée par le CPIE Bassin de Thau qui en assure la coordination à l'échelle régionale. Le projet est réalisé en collaboration avec plusieurs partenaires : le réseau Sentinelles de la Mer Occitanie, les gestionnaires d'aires marines protégées et partenaires institutionnels impliqués dans la thématique, les usagers et acteurs du littoral (union des ports de plaisance, fédérations d'activités de loisirs nautiques etc.).



Bilan et livrables

Afin de centraliser et valoriser l'ensemble des livrables, le CPIE BT a structuré et animé un outil en ligne PADLET sur lequel se trouve l'ensemble des livrables et bilan du projet. Un jeu pédagogique a été finalisé en 2023 et a été imprimé en 4 exemplaires dont deux ont été distribués en Corse et en Provence-Alpes-Côte d'Azur. Une formation a pu être réalisée en 2024 pour assurer un déploiement sur ces régions en 2025.

Perspective 2025 :

Le projet d'essaimage ALIEN au national est financé par l'Office Français de la Biodiversité (OFB) et se structurera pendant les 2 prochaines années, en partenariat avec les réseaux ALIEN existant (Réseaux ALIEN Corse, Mer Normandie, Golfe de Gascogne, Mer Celtique, Grand Ouest).



Padlet vers l'ensemble des livrables du projet

www.bit.ly/ALIEN-livrables



Cartographie du suivi des espèces non indigènes marines

www.bit.ly/ALIEN-carto



Les outils produits (bulletin crabe bleu, guide d'identification)

www.bit.ly/ALIEN-outils-produits



Synthèse de l'étude de la présence des ENI sur les coques de bateaux

www.bit.ly/ALIEN-synthese

Partenaires techniques et membres du CPIE impliqués:



286

Observations d'ENI en plongée et en bord de plage

32

Animations grand public

3

Formations plongeurs

68

Journées de terrain

Partenaires financiers



Écogestes Méditerranée Occitanie

Une campagne harmonisée à l'échelle de la France métropolitaine

Campagne de sensibilisation à la préservation des habitats marins et littoraux le long de la Méditerranée française. Elle s'adresse aux plaisanciers, pour les inciter à adopter des pratiques respectueuses de l'environnement, en termes d'équipement et de comportement. Cette campagne permet également de contribuer à la diffusion des messages liés à la gestion du milieu et de ses usages, de documenter les pratiques nautiques, afin d'enrichir la connaissance nécessaire à l'élaboration de plans de gestion efficaces. Originaire de Provence-Alpes-Côte d'Azur, la campagne se déploie depuis 2017 en Corse et en Occitanie sous la forme d'Écogestes Méditerranée. La Bretagne rejoint la dynamique en 2023 et la Normandie en 2024. Aujourd'hui, ces 5 campagnes sont regroupées autour d'une dynamique nationale : Écogestes nautisme et plaisance. Elle regroupe 29 structures ambassadrices formées aux thématiques de la plaisance et aux méthodes de communication engageante pour aller à la rencontre des plaisanciers et professionnels du nautisme.

Cinq CPIE et URPIE coordonnent ces campagnes sur leur territoire : CPIE Bassin de Thau, Îles de Lérins et pays d'Azur, Bastia u marin, URPIE Bretagne et URPIE Normandie.

La campagne 2024 en Occitanie

Les parties prenantes : les partenaires institutionnels, le réseau des gestionnaires d'espaces naturels protégés et également les gestionnaires des ports de plaisance d'Occitanie, avec l'appui de l'Union des Villes Portuaires d'Occitanie (UVPO).

Publics cibles : Plaisanciers, agents portuaires et gestionnaires de ports, grand public et professionnels du nautisme sont autant de personnes visées par les actions menées tout au long de la campagne.

Les méthodes d'intervention sont diverses : entretiens direct, stands et apéro-ponton ou encore journées de sensibilisation en mer.

En 2024, la campagne Écogestes Méditerranée Occitanie a permis de sensibiliser 1881 personnes, lors des 590 entretiens réalisés et des stands tenus lors des événements portuaires.

Déploiement d'Écogestes Fluvial

Il a été décidé et mis en œuvre avec les partenaires impliqués dans ce volet, notamment les Voies Navigables de France (VNF). La campagne a pris la forme de stands déployés à l'occasion d'événements phares identifiés par les ports. La création et diffusion d'une vidéo écogeste fluviale a eu des fortes retombées positives.

Stratégie de communication

Un accent fort a été mis sur la communication autour de la campagne (maritime et fluviale). L'intervention d'une agence de communication a permis de renforcer la visibilité du programme et d'avoir des outils percutants (vidéo, chaîne YouTube, et nombreux articles de presse).

Perspective 2025 :

- Animer la communauté pour créer une dynamique entre les plaisanciers engagés.
- Accompagner les professionnels du nautisme vers un engagement pour l'environnement à travers le partenariat avec la commission nautisme et plaisance.
- Porter des actions au niveau national grâce à la dynamique Écogestes nautisme et plaisance, soutenue financièrement par l'OFB.



Consulter notre guide pratique 2023

www.bit.ly/ecogeste-guide-pratique



Consulter la campagne vidéo Écogestes Méditerranée

www.bit.ly/EcoG-vid



Consulter le bilan complet

www.bit.ly/ecogestes-bilan

Structure ambassadrice



BILAN SAISON 2024
Vivre et respecter la mer au quotidien
Une campagne de sensibilisation à destination des éco-plaisanciers



6 STRUCTURES AMBASSADRICES



Création de 5 nouveaux supports vidéos sur les bonnes pratiques :
- Une vidéo : Écogestes #8 Pollution sous-marine
- 4 shorts : Point-propres, Vie marine, Ancrage, Économie d'eau

www.ecogestes-mediterranee.fr/videos/



Compilation d'un recueil des pratiques des plaisanciers, à bord et au port

Mise à jour de l'affiche sur le partage de l'espace maritime et création d'une nouvelle affiche sur l'économie d'eau

Chiffrés clés campagne maritime

6
Structures ambassadrices
16
Animateurs formés

23
Ports de plaisance maritime
10
Ports fluviaux

3 700
Personnes sensibilisées en face à face engagement, ou en stand

Partenaires financiers et techniques



Programmes biodiversité terrestre

Mobiliser l'implication citoyenne pour la biodiversité terrestre en Occitanie

Trame Verte et Bleue et Programme régional d'action en faveur des mares (TVB - PRAM)

Du côté du PRAM : les mares sont des écosystèmes qui abritent une richesse écologique exceptionnelle à protéger. Piloté par plusieurs structures d'ampleur régionale (UR, CEN, NEO, LPO, FRCO), le programme a pour objectif de fédérer les acteurs du territoire agissant en faveur des mares. En 2023, nous avons réalisé et organisé plusieurs sorties et animations auprès du grand public sur la thématique «amphibiens».

Par ailleurs, une étude a été réalisée sur le territoire de la SAM sur les mares du territoire.

Du côté TVB : il s'agit d'un programme d'appui à la prise en compte de la trame verte et bleue et de ses sous-trames en Occitanie. Les ateliers organisés sur le territoire de Sète agglomération Méditerranée à destination des élus et des services se sont poursuivis, dont 3 ateliers sur Marseillan. Cette année l'accompagnement a repris de plus belle avec la mise en place de séances sur les villes de Sète, Marseillan, Frontignan, Poussan, et Balaruc le Vieux. L'accompagnement s'est manifesté par un véritable état des lieux sur Marseillan pour mettre en évidence à la fois la protection des espaces verts existants et la rénovation de corridors identifiés.

Ce projet est également accompagné de plus de 35 sorties et ateliers grand public pour faire connaître le concept de trame verte, bleue, ou noire et leur importance pour la biodiversité.

Ambroisie

La FREDON Occitanie et l'URCPIE Occitanie coordonnent conjointement le programme "ambrosies et prévention des pollinoses en région Occitanie" avec le soutien de l'ARS qui en a fait un enjeu de santé publique. L'ambroisie est une plante très allergène. L'objectif est de faire de la prospection sur l'arrivée de cette espèce sur le territoire, de sensibiliser les citoyens pour qu'ils fassent remonter des signalements sur la plateforme et éventuellement d'organiser des chantiers d'arrachage pour limiter la propagation.

Pendant l'année 2024, le travail consistait en la remobilisation des outils de communication et de sensibilisation créés en 2023 pour partager auprès des gestionnaires d'espaces naturels, des agriculteurs (Paniers de Thau, PSE, Civam...), et des propriétaires d'espaces susceptibles d'accueillir l'espèce.

EN 2024, SAM est intervenue sur deux sites détectés et signalés en 2023 pour de l'arrachage, bien qu'il ne s'agisse pas de l'ambroisie la plus allergène.

3 nouvelles stations ont été signalées par le public sur la plateforme et contrôlées par le CPIE Bassin de Thau, puis communiquées au gestionnaire de SAM.

Perspective 2025 :

Rapprofondissement du lien avec les villes et mairies, mise en valeur des sous-trames noire et brune, mise en place d'actions ludiques et pédagogiques autour de la trame noire, actions de sensibilisation autour de la trame brunes (le sol) sur des événements publics comme la journée internationale des forêts...



Consulter la vidéo Ambroisie

www.vimeo.com/842177654

Membres concernés par l'action :



Animation « Trames Vertes et Bleues »



13

CPIE en région engagés

180

Observateurs impliqués

Partenaires de l'action :



Présentation projet aux rencontres de la biodiversité

OBSERVER

L'ENVIRONNEMENT

Les Atlas de la Biodiversité Communale

Accompagner les collectivités dans la prise en compte de la biodiversité terrestre

L'Office Français de la Biodiversité (OFB) propose aux communes et intercommunalités de réaliser un Atlas de la biodiversité communale (ABC) pour :

- Sensibiliser et mobiliser les élus, les acteurs socio-économiques et les citoyens;
- Mieux connaître la biodiversité sur le territoire et identifier les enjeux spécifiques liés ;
- Faciliter la prise en compte de la biodiversité et aider à la prise de décisions lors de la mise en place des politiques communales ou intercommunales.

Accompagnement des trois atlas du territoire

Trois consortiums de communes sur le territoire de Thau ont été lauréats, et le CPIE Bassin de Thau accompagne la réalisation technique des actions. Un COPIL est animé pour chacun des projets.

- **ABC des Garrigues** : porté par Montbazin aux côtés de Poussan et Villeveyrac.
- **ABC de la Lagune** : porté par Marseillan aux côtés des communes de Mèze, Loupian, Bouzigues, Balaruc-le-Vieux, Balaruc-les-Bains, Sète et Frontignan
- **ABC des Faucons** : porté par Montagnac aux côtés de Saint-Pons-de-Mauchiens.

Actions réalisées en 2024

- Copil Final et restitution du rapport et de la synthèse pour les ABC Lagunes et Faucons
- Copil intermédiaire, validation d'un allongement de l'action pour un an pour approfondir sur les reptiles et notamment les 3 lézards caractéristiques des garrigues. Un protocole de suivi a été validé avec les experts herpétologues du Conservatoire des Espaces Naturels. Puis porté par la LPO pour affiner la caractérisation des enjeux pour ces espèces sur les trois communes (8 J de terrain)
- Finalisation et bilan du rapport final pour ABC des Garrigues
- Toute l'année, valorisation de l'exposition INKARTAD qui a réalisé des œuvres artistiques illustrant les espèces emblématiques totem que les communes des ABC avaient choisies. Support d'une animation ludique et émotionnelle pour capter le public vers l'observation du vivant.

Programme Hippocampe

Une étude complémentaire et des fiches actions/acteurs sur les hippocampes et syngnathidés de la lagune de Thau. Afin d'approfondir la connaissance sur les hippocampes et syngnathes et leurs relations aux habitats de la lagune, avec le soutien financier de la Région, porté par Peau Bleue et l'aide analyse statistiques et cartographiques de Biotope. Le CPIE BT a porté une étude scientifique, 16 enquêtes avec les acteurs sociaux-économiques de la lagune, réalisé des fiches actions. L'originalité de cette étude repose sur 2 aspects :

- Premier protocole poussé en science participative permettant un suivi en simultané sur quasiment toute la lagune, avec plus de 100 plongeurs;
- Une étude servant les gestionnaires et les acteurs en leur donnant des clés sur la protection de l'hippocampe de Thau.

Perspective 2025 :

- Appui pour intégration des recommandations dans les réunions révisions PLU, dans les instances de gouvernance des espaces naturels (Copil N2000)
- Transmission et appui à la communication par les communes vers les habitants
- Proposition pour ABC des communes Vic, Mireval, Gigan

Les résultats des ABC Faucons

<https://bit.ly/rapportfaucons>

Les résultats des ABC Lagunes

<https://bit.ly/rapportlagune>

Les résultats des ABC Garrigues

<https://bit.ly/rapportgarrigues>



Couverture des rapports et exemple de fiche synthèse commune

Membres concernés par l'action :



30 k

Observations

2 500

Observateurs

51

nouvelles espèces
identifiées sur
Inaturaliste
grâce aux ABC du
territoire

13

Communes
engagées dans des
ABC sur Thau

ABC Lagune :

120 Animations

80 Jours
d'inventaire

8 Aires
éducatives

Partenaires de l'action :



FORMER

LES ACTEURS

Partage et transfert de compétences

Le CPIE Bassin de Thau, organisme de formation certifié Qualiopi

Des formations sont proposées chaque année aux membres du réseau et aux partenaires extérieurs. Elles répondent à des besoins identifiés sur des thématiques, des méthodes et des outils ou à un besoin interne à la structure (formation en intra).

En 2024, le CPIE BT a porté 22 formations.

12 formations en intra

- 2 formations auprès de Cap au large
- 4 formations auprès des salariés d'Hermès sur la culture des couleurs
- 1 formation pour le CPIE des Causses méridionaux sur la communication
- 1 formation pour le CIPRA sur le projet stratégique et économique d'une association, par Fab'Lim
- 2 formations pour le CPIE Ariège, l'une sur la sécurité en montagne et la seconde sur l'animation nature avec un public sourd
- 1 formation pour le CPIE du Gard sur la communication
- 1 formation pour la Cie Alme Expression sur l'Administration d'une entreprise culturelle, par Scopie

3 formations en interne Réseau CPIE BT

- 1 formation «sensibiliser les acteurs de la plaisance à une pratique responsable»
- 1 formation à «l'animation des outils du réseau Alien Occitanie»
- 1 formation «Connaitre et faire connaitre la pêche et la conchyliculture en Occitanie»

7 formations en externe

- 4 formations : 2 sessions « ports propres » et 2 sessions «ports propres actifs en biodiversité», co-portées avec l'Union des Villes Portuaires d'Occitanie, à destination des agents portuaires et en partenariat avec l'OPCO Mobilites.
 - 1 formation «Sobriété numérique» à destination des CPIE d'Occitanie, par Kimiyo
 - 2 sessions de la formation «Roza ambulant», par l'Adena



Formation à destination des animateurs pour sensibiliser les plaisanciers aux écogestes

Perspective 2025 :

Proposer au moins 4 journées formation/culture communes autour des enjeux littoraux pour les associations EEDD du littoral d'Occitanie



Formation à destination des animateurs du réseau pour appréhender les outils du réseau Alien Occitanie



Membres concernés par l'action :



Consulter nos formations

<https://www.cpiebassindethau.fr/nos-formations/>



4,6/5

De satisfaction des bénéficiaires

329h

De formation

Partenaires de l'action :



Formation à destination d'éducateur nature et de personne sourde, pour apprendre à sensibiliser les publics sourds.

CONCEVOIR & PARTAGER LES RESSOURCES

Conception d'outils pédagogiques et création graphique

Une expertise graphique et pédagogique au service de la transition écologique

Tout au long de l'année nous avons conçu diverses créations graphiques et pédagogiques pour notre réseau et nos partenaires.

Enquête à Thau Maritima & Paprec :

Le 22 novembre a eu lieu l'inauguration du projet en partenariat avec Sète agglomération méditerranéenne, en lien avec la STEP Thau maritima (gérée par SUEZ), et l'UVE (par Paprec Energie Etang de Thau).

Ce projet pédagogique est construit autour de la préservation des ressources et de la valorisation énergétique opérée par deux équipements complémentaires : la Station d'Épuration des Eaux Blanches et l'Unité de Valorisation Énergétique, à Sète. Il comporte la réalisation de 3 escape boxes avec énigmes pour découvrir le traitement de l'eau et des déchets, d'un travail de scénographie immersive (sol, exposition, maquette en lego) et de construction d'un parcours pédagogique complet (animations avec Kimiyo, livrets pédagogiques, sessions d'expérimentation). *Un projet bien reçu par les enseignants, enfants et partenaires !*



En savoir plus sur le projet
www.bit.ly/eboxTM



Escape boxes



Scénographie : salle du bas

Un parcours intergénérationnel portant sur la santé mentale « ludique et cognitif », autour de l'étang des Mouettes à Frontignan

Réalisé fin 2023 et début 2024, ce parcours de jeux et d'énigmes intergénérationnel installé autour de l'étang des Mouettes permet à petits et grands de profiter de promenades ludiques tout au long de l'année. Il est le fruit d'un travail avec les services de la ville et Valérie PERES, habitante de Frontignan la Peyrade, dans le cadre du budget participatif 2023 de Frontignan (illustrations : Estelle Perderson). Il comporte 8 panneaux répartis le long de l'étang, dont un totem de départ, un panneau avec passe-tête et un autre avec caches à soulever. L'inauguration a eu lieu le 7 décembre 2024.



Voir le parcours
www.bit.ly/etang-mouettes

56

Nos collaborations avec Kimiyo

Accompagnement de Kimiyo dans la réalisation des chartes graphiques liées aux projets « Malle de Mer » et « Ressources&vous » : conception des logos, de templates de posts pour les réseaux sociaux, de bannières, de chartes graphiques.

Parcours Flore : un sentier pédagogique à Saint Mathieu de Trévières

En collaboration avec le CPIE APIEU et dans la continuité de nos partenariats avec la commune de Saint Mathieu de Trévières, nous avons créé en 2024 un second parcours de biodiversité sur la commune, sur la thématique de la flore locale. Ce projet, dont la conception pédagogique a été réalisé par le CPIE APIEU en lien avec le Conseil Municipal des Enfants de la commune, constitue la réalisation de 4 grands panneaux sur la flore, de 4 pupitres sur les aménagements, de panneaux d'essences et de panneaux directionnels pour le fléchage de la balade.

Sa'Catiche : un malle pédagogique sur la loutre d'Europe

Enclenché fin 2023, l'année 2024 nous a permis de développer avec la LPO Occitanie DT Hérault une malle pédagogique sur la Loutre d'Europe. Réalisé en 2024, la malle sera diffusée en 2025. Elle comporte 9 outils ludiques permettant d'identifier la loutre et de comprendre les enjeux de cette dernière sur le territoire.

Perspective 2025 :

De nombreux projets déjà enclenchés pour l'année à venir : un projet de création graphique pour Kimiyo, Démocratie Lab ; la refonte du bilan d'activités du Cépralmar ; l'identité graphique du réseau d'éco-influenceurs du programme Erasmus+ « EcoGuardians », en collaboration avec 5 autres pays européens. Enfin, l'accompagnement de l'URCPIE Occitanie dans la création de son site web.

Membres concernés par l'action :



Partenaires de l'action :



Charte Ressources&vous!



Panneau « haie » parcours flore



Consulter l'article sur le site de la commune
www.bit.ly/SMT-parcoursF



Les 9 outils de Sa'Catiche

Panneau à caches - Etang des Mouettes



CONCEVOIR & PARTAGER LES RESSOURCES

Communication web et relations presse

Une communication au service de la valorisation du réseau et la promotion de nos actions

Une présence dynamique sur les réseaux sociaux

Nous sommes toujours très présents sur les réseaux sociaux, avec en moyenne plusieurs posts par semaine :

- Animation de 4 pages sur Facebook : CPIE Bassin de Thau (3 500 abonnées, +6%), Paniers de Thau (2 100 abonnés) ; sentinelle de la mer Occitanie (1 600 abonnés), Ecogestes Méd Occitanie (1100 abonnés), abandon des pages ABC, animation du groupe Conseil Citoyen de Marseillan (152 membres actifs), création de la page Cap sur mon Panier (186 abonnés),
- Accentuation de la communication envers notre réseau de professionnels sur LinkedIn CPIE Bassin de Thau 1731 abonnés (+27%),
- Création et développement d'un compte Instagram, avec diffusion de stories régulières (340 abonnés).

Site internet

Le site internet se maintient et tend à progressivement s'alléger. Les actualités sont mises à jour, ce qui a permis un regain d'activité sur le site. 21 articles ont été créés en 2024. Le site sera repensé en 2025 pour simplifier son contenu et fonctionnement.

Une newsletter mensuelle

A destination de près de 20 000 abonnés elle présente les actualités de l'association, de son réseau, mais aussi des informations du territoire.

Durant l'année, nous avons testé différents moyens afin d'alléger la newsletter et simplifier sa rédaction avec une participation toujours plus présente du réseau et des actualités lié au territoire.

Relation presse et radio

Le CPIE BT a établi un partenariat avec Midi Libre pour la création d'une tribune hebdomadaire intitulée « Entre Terre et Mer ».

De nombreux partenariats et valorisation de nos projets dans la presse écrite, radio, et TV locale/régionale

: chronique Bleu Méditerranée sur France Bleu Hérault mensuelle, Radio Pays d'Hérault, Radio campus émission la méridionale, Radio Clapas, Thau Info, Le singulier, Dis leur, ...



Consulter les
newsletter

www.bit.ly/newsletterCPIEBT

Perspective 2025 :

L'évolution du CPIE et son changement de territoire prévu en 2025, offre au CPIE BT l'occasion de refondre et repenser complètement son image et sa stratégie de communication. A cette occasion, le CPIE souhaite également faire évoluer ses outils techniques vers des solutions plus vertueuses .



Télécharger la tribune Midi
Libre


<https://urls.fr/Xifh8R>



Écouter les chroniques avec
Coopere 34

www.radioclapas.fr/portfolio/coopere-34/

Membres concernés par l'action :



50K

Vues sur facebook

37

Articles rédigés
en partenariat
avec Midi Libre
Sète

7

Chroniques
diffusées sur
Radio Clapas

Partenaires de l'action :



58

59



BASSIN DE THAU
Entre Terre et Lagune

Bilan

D'ACTIVITÉ

2024



info@cpiebassindethau.fr



04.67.24.07.55



60 boulevard Victor Hugo, 34 110 Frontignan



www.cpiebassindethau.fr

Suivez-nous sur :

